



## Previsões Meteocceanográficas

Data Base: 15/05/2026

### Previsão DHN-CHM para o Porto de Santos. Fonte: <http://www.mar.mil.br/>

MARINHA DO BRASIL  
CENTRO DE HIDROGRAFIA DA MARINHA  
Previsão Meteorológica  
Porto de Santos (São Paulo)  
AVISOS DE MAU TEMPO  
NIL.  
SITUAÇÃO SINÓTICA ÀS 1200Z DE QUINTA-FEIRA (14MAI2026)  
NIL.  
PREVISÃO VÁLIDA PARA SEXTA-FEIRA (15MAI2026)  
NÉVOA ÚMIDA DURANTE A MADRUGADA/MANHÃ PASSANDO POUCO NUBLADO/MEIO ENCOBERTO E QUASE ENCOBERTO COM PANCADAS DE CHUVA FRACA À NOITE. VENTO N/NW DURANTE A MADRUGADA/MANHÃ RONDANDO PARA SW/S À TARDE, 01/05 NÓS, COM PERÍODOS DE CALMARIA DURANTE A MADRUGADA. ONDAS (ENTRADA DO PORTO) DE S 1.2/2.0 METROS. VISIBILIDADE MODERADA DURANTE A NÉVOA/CHUVA. TEMPERATURA ESTÁVEL. MÁXIMA: 23°C. MÍNIMA: 16°C.  
PREVISÃO VÁLIDA PARA SÁBADO (16MAI2026)  
NÉVOA ÚMIDA DURANTE A MADRUGADA/MANHÃ PASSANDO POUCO NUBLADO/MEIO ENCOBERTO. VENTO N/NW DURANTE A MADRUGADA/MANHÃ RONDANDO PARA SE À TARDE, 01/05 NÓS COM PERÍODOS DE CALMARIA DURANTE A MADRUGADA. ONDAS (ENTRADA DO PORTO) DE S 1.2/2.0 METROS. VISIBILIDADE MODERADA DURANTE A NÉVOA. TEMPERATURA ESTÁVEL. MÁXIMA: 25°C. MÍNIMA: 16°C.

ESTAÇÃO	SWAN v2 [GFS 25km]				SWAN v1			
	DATA	Hs (m)	Tp (s)	Dir (°)	DATA	Hs (m)	Tp (s)	Dir (°)
Entr. Canal Naveg.	15-May 07:00	2.43	12	↑	15-May 07:00	1.68	12	↑
Ilha das Palmas	15-May 07:00	2.41	12	↑	15-May 07:00	1.55	12	↑

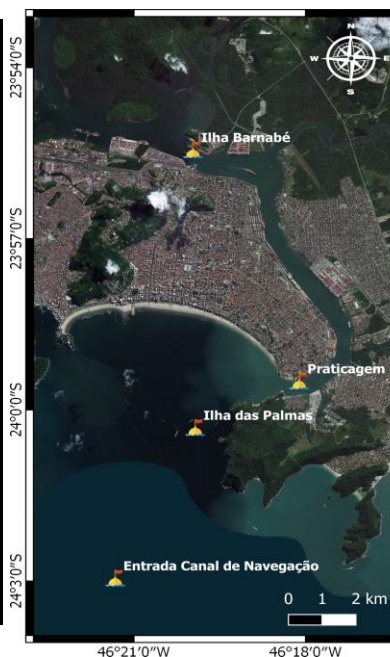
SWAN v2 - representa melhor as condições de onda quando Hs previsto ≥ 1.5m na Ilha das Palmas  
SWAN v1 - representa melhor as condições de onda quando Hs previsto < 1.5m na Ilha das Palmas

ESTAÇÃO	WRF 7km			GFS 25km		
	DATA	Vel (nós)	Dir (°)	DATA	Vel (nós)	Dir (°)
Entr. Canal Naveg.	15-May 15:00	9.68	↗	15-May 18:00	7.56	↗
Ilha das Palmas	15-May 15:00	9.47	↗			

### Nível do mar (m) - Máximos e mínimos previstos\*

DATA	Tábua [DHN]	Maré Meteo [Delft3D]	Total [Delft3D]
15-May 07:46	0.18	+0.32	0.50
15-May 14:36	1.47	+0.26	1.73
15-May 20:38	0.15	+0.36	0.51
16-May 02:12	1.25	+0.34	1.59
16-May 08:14	0.14	+0.30	0.44
16-May 15:14	1.47	+0.28	1.75
16-May 21:19	0.23	+0.27	0.50
17-May 02:31	1.21	+0.22	1.43
17-May 08:55	0.13	+0.17	0.30

\* Estação Praticagem



Desenvolvido:

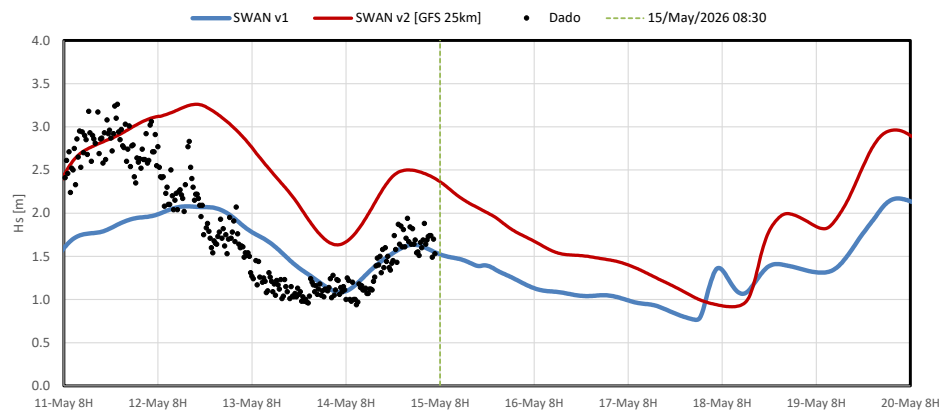




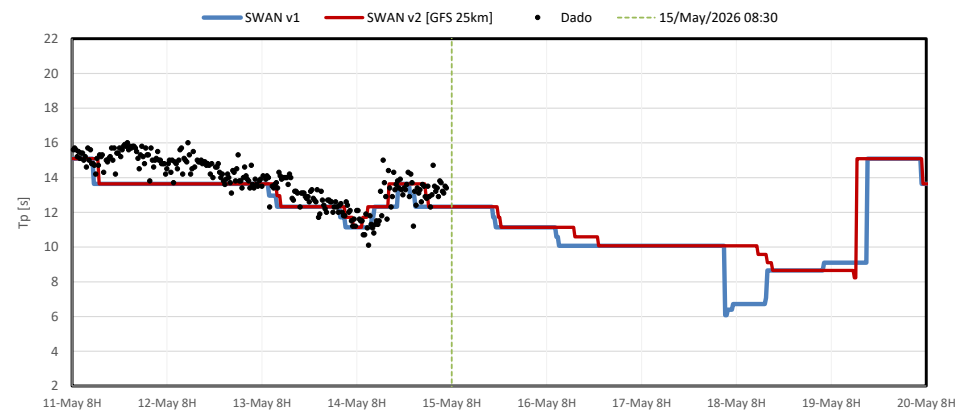


ESTAÇÃO ILHA DAS PALMAS - COMPARAÇÃO ENTRE A PREVISÃO DO MODELO DE ONDAS X DADOS MEDIDOS PELA PRATICAGEM DE SÃO PAULO

Altura significativa da onda - Ilha das Palmas

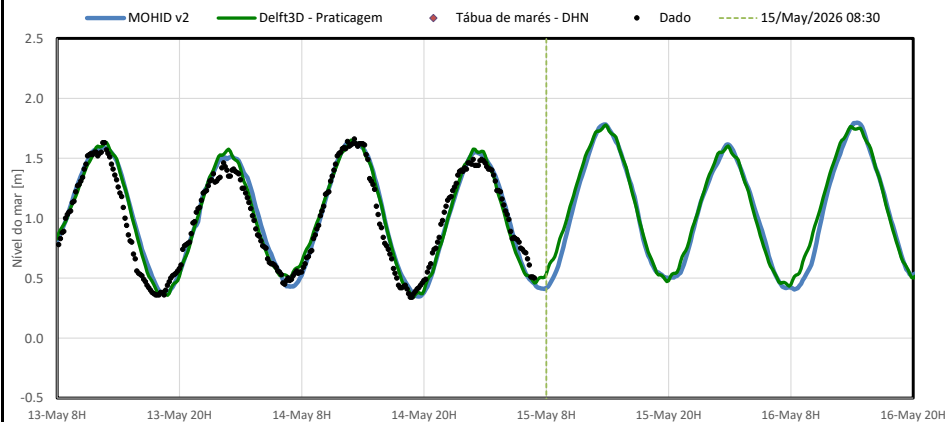


Período de pico da onda - Ilha das Palmas

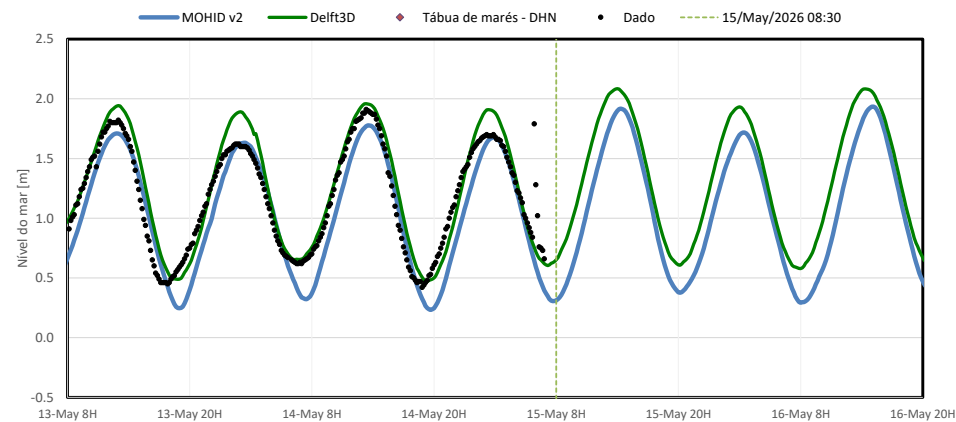


COMPARAÇÃO ENTRE A PREVISÃO DO MODELO HIDRODINÂMICO X DADOS MEDIDOS PELA PRATICAGEM DE SÃO PAULO

Nível do mar - Praticagem



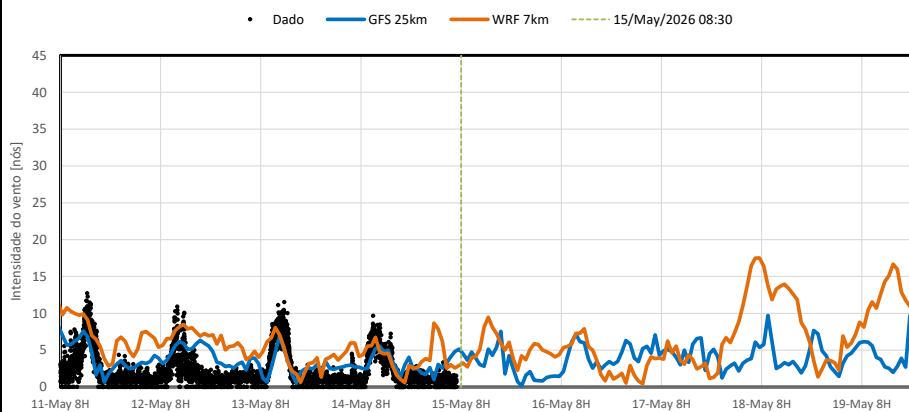
Nível do mar - Ilha Barnabé



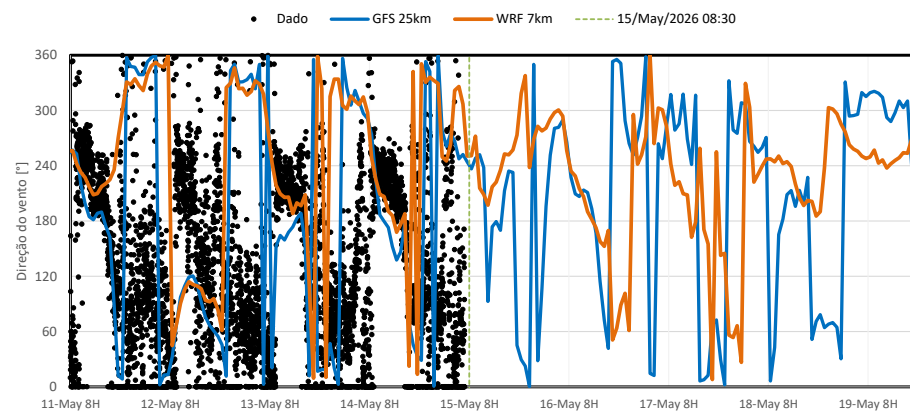


ESTAÇÃO ILHA DAS PALMAS - COMPARAÇÃO ENTRE A PREVISÃO DO MODELO METEOROLÓGICO X DADOS MEDIDOS PELA PRATICAGEM DE SÃO PAULO

Intensidade do Vento - Ilha das Palmas

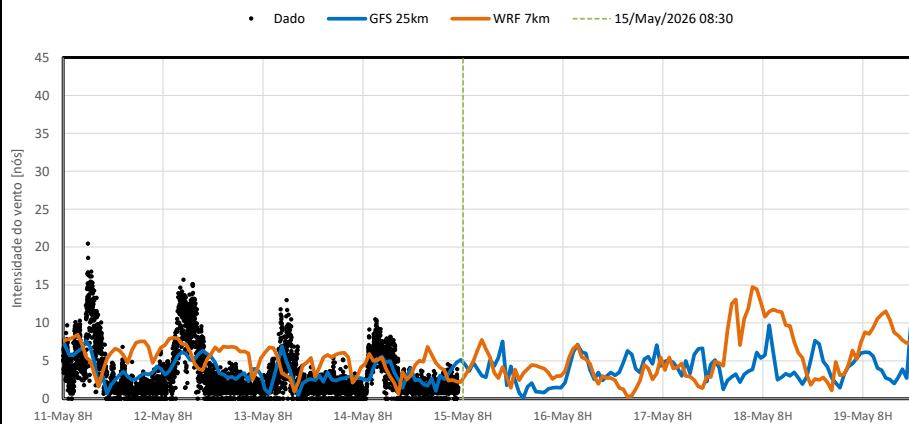


Direção do vento - Ilha das Palmas



ESTAÇÃO PRATICAGEM - COMPARAÇÃO ENTRE A PREVISÃO DO MODELO METEOROLÓGICO X DADOS MEDIDOS PELA PRATICAGEM DE SÃO PAULO

Intensidade do Vento - Praticagem



Direção do vento - Praticagem

