



Previsões Meteocceanográficas

Data Base: 06/05/2026

Previsão DHN-CHM para o Porto de Santos. Fonte: <http://www.mar.mil.br/>

MARINHA DO BRASIL
CENTRO DE HIDROGRAFIA DA MARINHA
Previsão Meteorológica
Porto de Santos (São Paulo)

AVISOS DE MAU TEMPO

NIL.

SITUAÇÃO SINÓTICA ÀS 1200Z DE TERÇA-FEIRA (05MAI2026)

NIL.

PREVISÃO VÁLIDA PARA QUARTA-FEIRA (06MAI2026)

POUCO NUBLADO/MEIO ENCOBERTO COM NÉVOA ÚMIDA DURANTE A MADRUGADA PASSANDO LIMPO/POUCO NUBLADO. VENTO N/NW, RONDANDO PARA S/SE À TARDE, 01/08 NÓS, COM PERÍODOS DE CALMARIA. ONDAS (ENTRADA DO PORTO) DE S/SE 1.0/1.5 METRO. VISIBILIDADE MODERADA DURANTE A NÉVOA. TEMPERATURA ESTÁVEL. MÁXIMA: 28°C. MÍNIMA: 18°C.

PREVISÃO VÁLIDA PARA QUINTA-FEIRA (07MAI2026)

POUCO NUBLADO/MEIO ENCOBERTO COM NÉVOA ÚMIDA DURANTE A MADRUGADA PASSANDO LIMPO/POUCO NUBLADO. VENTO N/NW, RONDANDO PARA S/SE À TARDE, 01/09 NÓS, COM PERÍODOS DE CALMARIA. ONDAS (ENTRADA DO PORTO) DE S/SE 0.5/1.3 METRO. VISIBILIDADE MODERADA DURANTE A NÉVOA. TEMPERATURA ESTÁVEL. MÁXIMA: 28°C. MÍNIMA: 19°C.

Ondas - máximo previsto nas próximas 24 h

ESTAÇÃO	SWAN v2 [GFS 25km]				SWAN v1			
	DATA	Hs (m)	Tp (s)	Dir (°)	DATA	Hs (m)	Tp (s)	Dir (°)
Entr. Canal Naveg.	06-May 07:00	2.17	14	↑	06-May 07:00	1.54	14	↑
Ilha das Palmas	06-May 07:00	1.77	14	↑	06-May 07:00	1.10	13	↑

SWAN v2 - representa melhor as condições de onda quando Hs previsto ≥ 1.5m na Ilha das Palmas

SWAN v1 - representa melhor as condições de onda quando Hs previsto < 1.5m na Ilha das Palmas

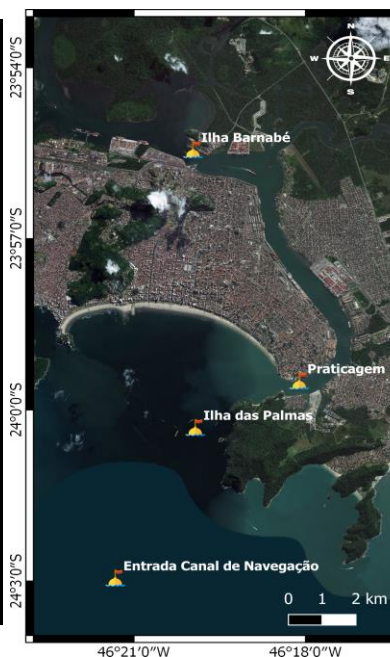
Ventos - máximo previsto nas próximas 24 h

ESTAÇÃO	WRF 7km			GFS 25km		
	DATA	Vel (nós)	Dir (°)	DATA	Vel (nós)	Dir (°)
Entr. Canal Naveg.	06-May 15:00	7.79	↖	06-May 12:00	7.63	↗
Ilha das Palmas	06-May 15:00	7.45	↖			

Nível do mar (m) - Máximos e mínimos previstos*

DATA	Tábua [DHN]	Maré Meteo [Delft3D]	Total [Delft3D]
06-May 03:12	1.04	+0.16	1.20
06-May 12:12	0.30	+0.19	0.49
06-May 17:17	1.20	+0.11	1.31
06-May 22:53	0.60	+0.21	0.81
07-May 03:12	0.99	+0.09	1.08
07-May 13:19	0.34	+0.10	0.44
07-May 18:19	1.12	-0.01	1.11
07-May 23:31	0.71	+0.03	0.74
08-May 03:23	0.92	-0.02	0.90

* Estação Praticagem



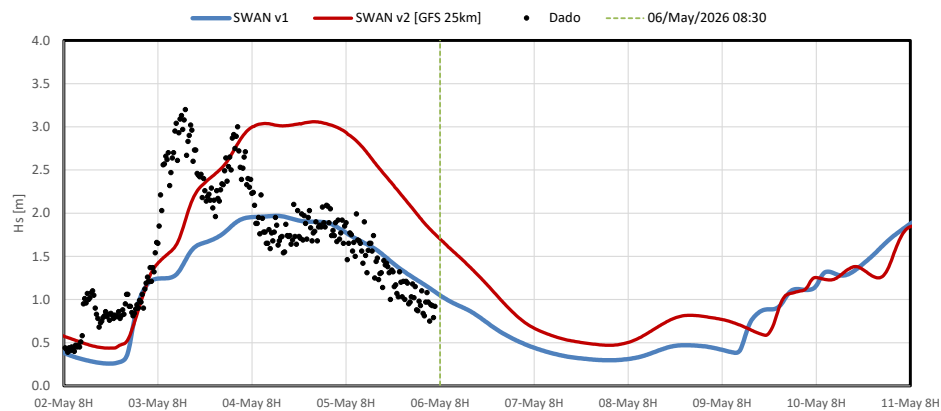
Desenvolvido:



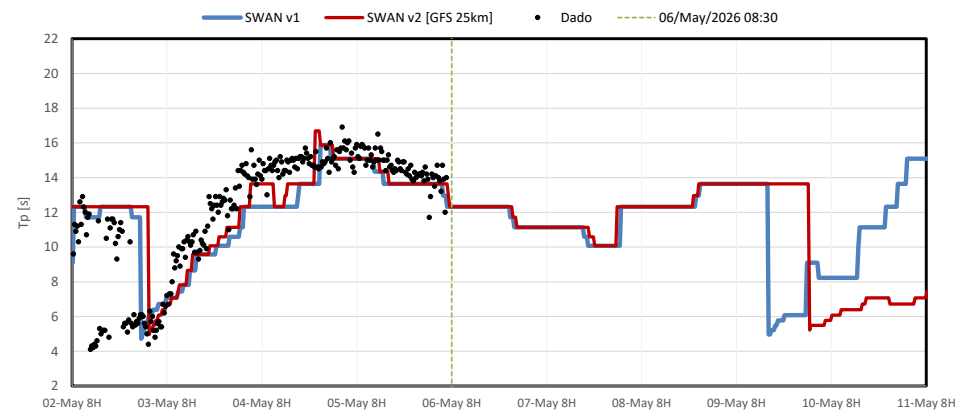


ESTAÇÃO ILHA DAS PALMAS - COMPARAÇÃO ENTRE A PREVISÃO DO MODELO DE ONDAS X DADOS MEDIDOS PELA PRATICAGEM DE SÃO PAULO

Altura significativa da onda - Ilha das Palmas

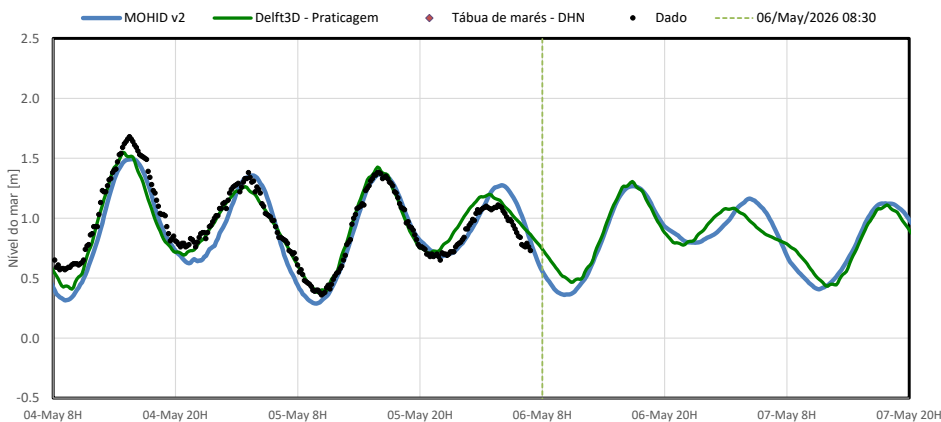


Período de pico da onda - Ilha das Palmas

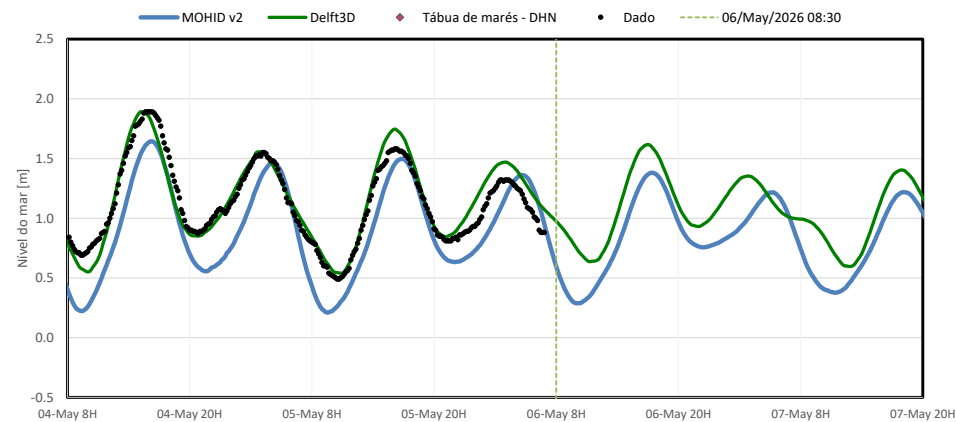


COMPARAÇÃO ENTRE A PREVISÃO DO MODELO HIDRODINÂMICO X DADOS MEDIDOS PELA PRATICAGEM DE SÃO PAULO

Nível do mar - Praticagem



Nível do mar - Ilha Barnabé

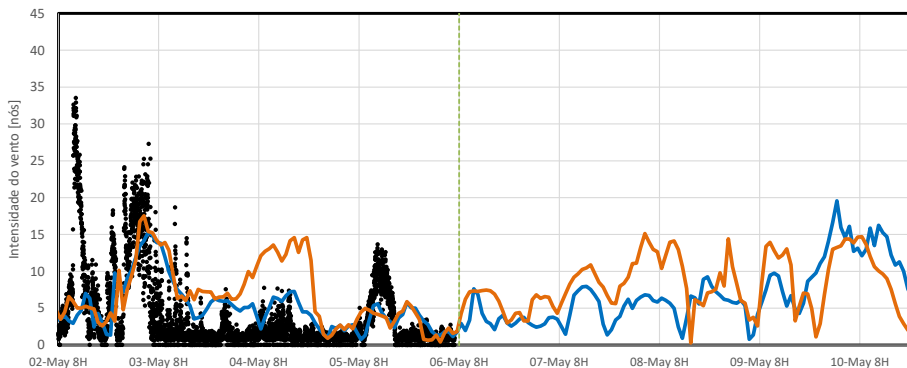




ESTAÇÃO ILHA DAS PALMAS - COMPARAÇÃO ENTRE A PREVISÃO DO MODELO METEOROLÓGICO X DADOS MEDIDOS PELA PRATICAGEM DE SÃO PAULO

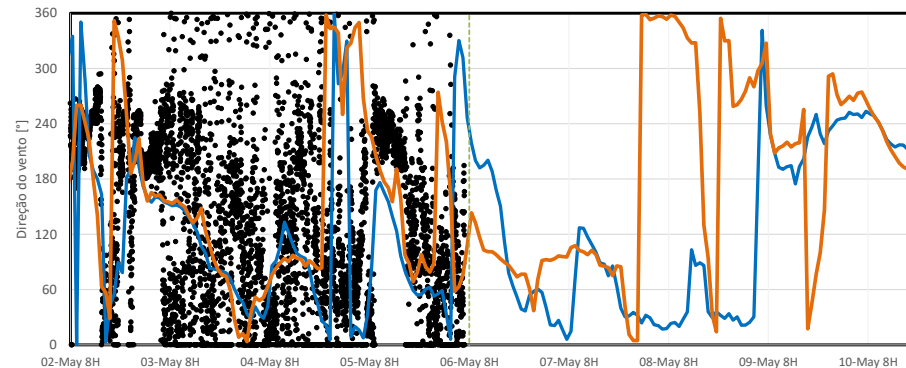
Intensidade do Vento - Ilha das Palmas

• Dado — GFS 25km — WRF 7km — 06/May/2026 08:30



Direção do vento - Ilha das Palmas

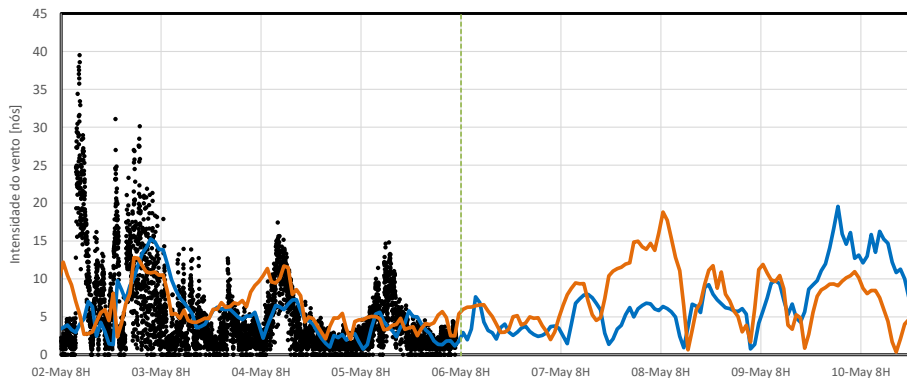
• Dado — GFS 25km — WRF 7km — 06/May/2026 08:30



ESTAÇÃO PRATICAGEM - COMPARAÇÃO ENTRE A PREVISÃO DO MODELO METEOROLÓGICO X DADOS MEDIDOS PELA PRATICAGEM DE SÃO PAULO

Intensidade do Vento - Praticagem

• Dado — GFS 25km — WRF 7km — 06/May/2026 08:30



Direção do vento - Praticagem

• Dado — GFS 25km — WRF 7km — 06/May/2026 08:30

