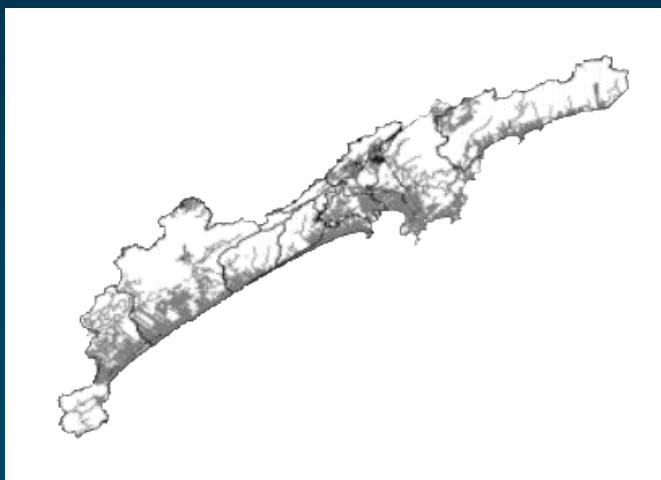


GEO BRASILIS

Geo Brasilis Inteligência Territorial, Planejamento Estratégico e Gestão Ambiental



**Plano Metropolitano de Desenvolvimento Estratégico
da Baixada Santista**

Apresentação Institucional

1. Responsabilidade e Execução

Plano de Desenvolvimento Estratégico da Baixada Santista

Por quem é realizado?



AGEM
Agência
Metropolitana
da Baixada
Santista



GE BRASILIS
Inteligência Territorial,
Planejamento e Gestão Ambiental

A AGEM, através do CONDESB, está à frente do projeto, que deve contar com a participação ativa das Prefeituras Municipais, sem as quais não se sustenta.

1. Responsabilidade e Execução

Plano de Desenvolvimento Estratégico da Baixada Santista

Integração e subsídios para o PAM:



2. Estratégias de trabalho para atendimento do objeto e metas

“...PMDEBS contribuirá para a definição da visão que se preconiza para a região ao longo prazo orientando as propostas de intervenção...”

Qual a visão de futuro desejado para a RMBS?

- a) Queremos que o Plano faça a RMBS ser protagonista quanto ao seu futuro?

- b) Ou que APENAS reaja frente as transformações que virão?

2. Estratégias de trabalho para atendimento do objeto e metas

1ª Ser protagonista de seu próprio desenvolvimento.

- *Tornar a região referência nacional em planejamento estratégico e integrado?*
- *Fortalecer as ferramentas de investimentos e planejamento*
- *Ampliar a governança regional + fortalecimento municipal*

2ª Atuar em prioridades estratégicas, baseadas no tripé:

1. *Desenvolvimento econômico: emprego/renda/tributos/investimentos*
2. *Desenvolvimento urbano: habitação/saneamento/mobilidade*
3. *Desenvolvimento social: educação/saúde/assistência social*

5. Cronograma geral

ETAPA 1 - Revisão Técnica de Estudos e Planos Existentes e Projeções

Foco na avaliação de Estudos, Ações, Planos e Projetos Existentes e realização de projeções e cenários. Priorização de temas associados a planejamento e infraestrutura urbana e desenvolvimento econômico

Janeiro a Abril/2013

ETAPA 2 - Conclusão dos Cenários

Finalização das análises, cenários e projeções, consolidação dos mapas georreferenciados e identificação de demandas para os aspectos analisados

Abril a Julho/2013

ETAPA 3 - Consolidação do Plano Metropolitano de Desenvolvimento Estratégico da Baixada Santista

Proposição de Ações, Programas e Planos e sua organização no PMDE-BS, juntamente com o Sistema de Monitoramento e Avaliação

Julho a Outubro/2013

3. Governança, envolvimento e mobilização dos públicos-alvo

Formas de Governança - CONDESB e AGEM	Períodos
a) Reuniões ordinárias e extraordinárias do Condesb I. Apresentação da evolução do plano em cada reunião	Mensal
b) Reuniões da Câmara Temática do PMDEBS	Mensal
c) Etapa 1 - 3 meses I. 3 reuniões com secretários municipais II. 2 reuniões setoriais (na câmara temática) III. 2 eventos para divulgação dos resultados	Fev/Mar/Abr
c) Etapa 2 - 3 meses I. 3 reuniões com secretários municipais II. 2 reuniões setoriais (na câmara temática) III. 2 eventos para divulgação dos resultados	Mai/ Jun/ Jul/ Ago
c) Etapa 3 - 3 meses I. 3 reuniões com secretários municipais II. 2 reuniões setoriais (na câmara temática) III. 2 eventos para divulgação dos resultados	Ago/Set/Out/Nov

3. Governança, envolvimento e mobilização dos públicos-alvo

Formas de Governança - Públicos Alvo	Períodos
<p>a) Reuniões Governo Estadual</p> <p>I. Reuniões com Coordenadores/Secretários para captação de apoio em dados, informações e planejamento dos recursos:</p> <ul style="list-style-type: none"> • Desenvolvimento Metropolitano / Emplasa/ CEPAM • Habitação / DER e DERSA / Transp.Metropolitanos / DAESP Saneamento / Meio Ambiente / Desenvolvimento ECTI • Planejamento e Desen.Regional / Fazenda 	<p>Mar / Abr / Maio</p>
<p>b) Reuniões Governo Federal</p> <p>I. Reuniões para captação de dados, informações e planos de investimentos:</p> <ul style="list-style-type: none"> • Petrobras / Codesp / Ministério dos Transportes / ANTT / Energia / • BNDES / Ministério Integração Nacional / Cidades 	<p>Abr / Maio / Jun</p>
<p>c) Reuniões com entidades, associações, conselhos:</p> <ul style="list-style-type: none"> • Comitê de Bacias • Associação Comercial de Santos / Ciesp - FIESP • Ass. Brasileiras de Terminais Portuários, Contêineres, Líquidos • Concessionárias: Elektro / CPFL / Sabesp / Ecovias • Associações de municípios 	<p>Abr / Maio/Jun</p>

3. Participação do município e integração dos trabalhos

Participação do Município

- Representante da Prefeitura Municipal para participação ativa nas discussões;
- Representante técnico para atuar nas discussões junto à Câmara Especial de Desenvolvimento Estratégico, que acompanhará a elaboração do Plano;
- Participação nas reuniões e eventos, incluindo missão internacional para conhecer experiência de sucesso em gestão metropolitana;
- Fornecimento das informações solicitadas ao longo do processo.

3. Participação do município e integração dos trabalhos

Como esse processo é revertido para o município?

O município será beneficiado com uma agenda de planos e ações para:

- Mobilidade e Acessos;
- Habitação;
- Saneamento Básico; e
- Desenvolvimento Econômico.

A agenda orientará projetos futuros da Prefeitura Municipal e do Governo do Estado para que as demandas, decorrentes de cada cenário projetado, sejam atendidas, visando o Desenvolvimento Econômico e Social da Baixada Santista.

4. Resultados do Plano de Desenvolvimento Estratégico da Baixada Santista

O Resultado

Cartilha de investimentos, para orientar ações e projetos dos municípios e do Governo do Estado de São Paulo na região, com foco no desenvolvimento equilibrado da Baixada Santista.

7. Estratégias de trabalho para atendimento do objeto e metas



As necessidades identificadas serão incluídas no plano e nos planejamentos municipais e estadual

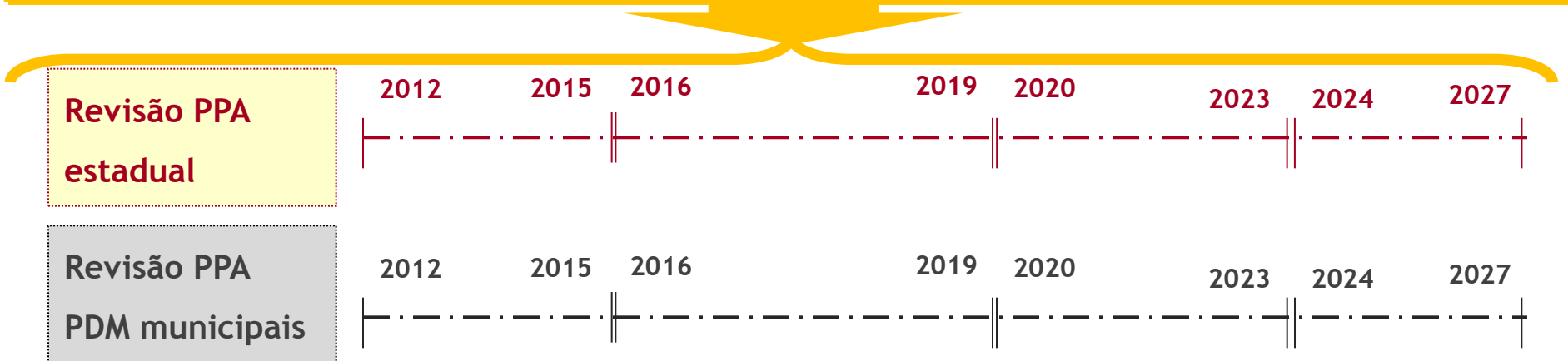
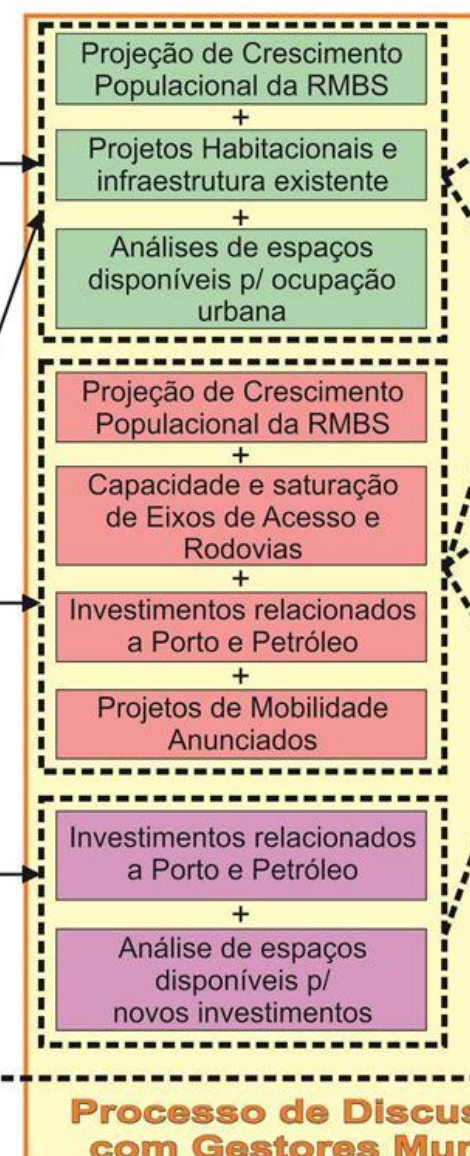


DIAGRAMA DE INTEGRAÇÃO DOS TRABALHOS

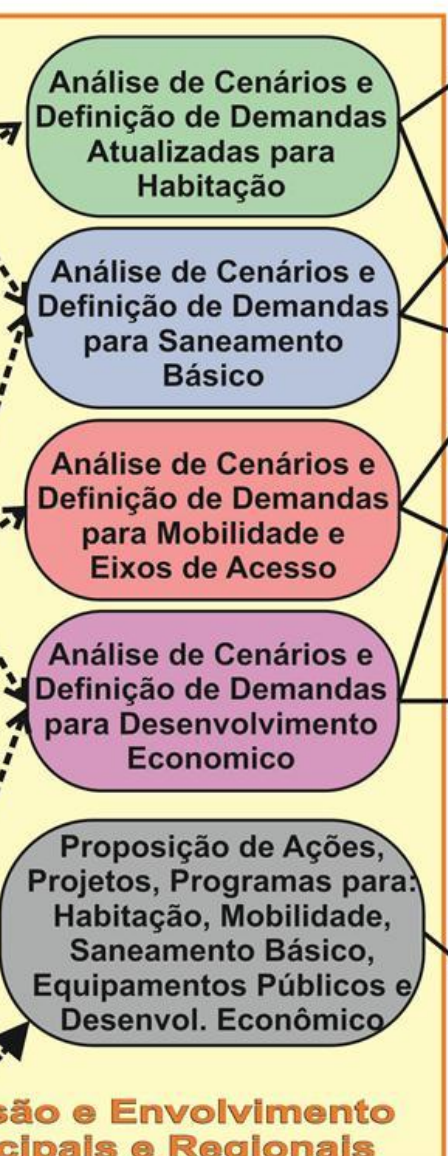
PRINCIPAIS DADOS DE ENTRADA



ANÁLISES PRELIMINARES E PROJEÇÕES

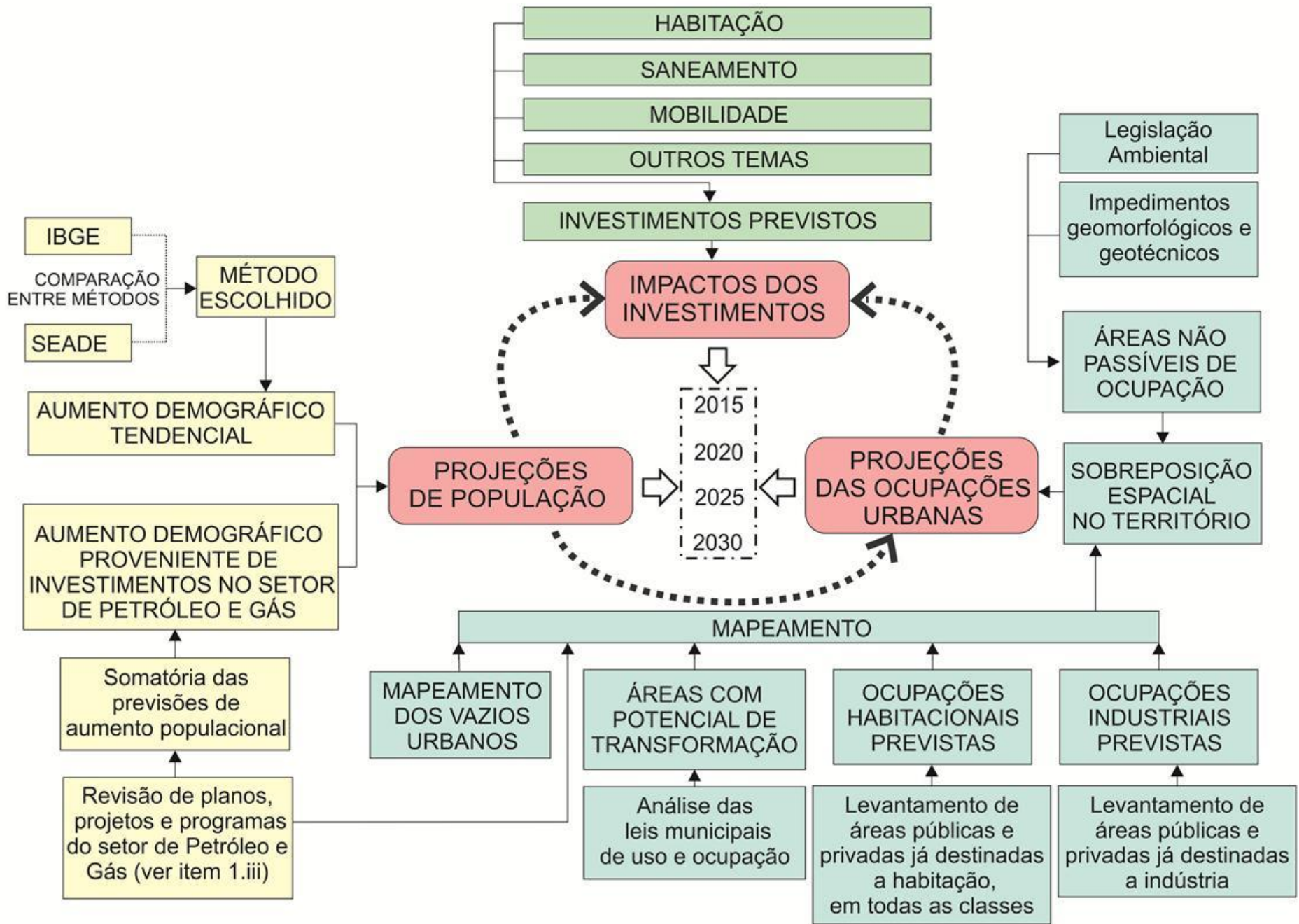


ANÁLISES COMBINADAS E INTEGRADAS



RESULTADOS ESPERADOS





Obrigado

- AGEM

Marcelo Bueno

Diretor executivo

Fernanda Meneghelo

Diretora Técnica

- Coordenação Geral do Estudo

José Roberto dos Santos

Diretor

Tel.: (11) 3034-1995

Cel.: (11) 9761-1519

joseroberto@geobrasilis.com.br

